

Gravé par M. L. de la Roche.

E. N. 63.

Gravé par M. L. de la Roche.



Rec. n. 1875






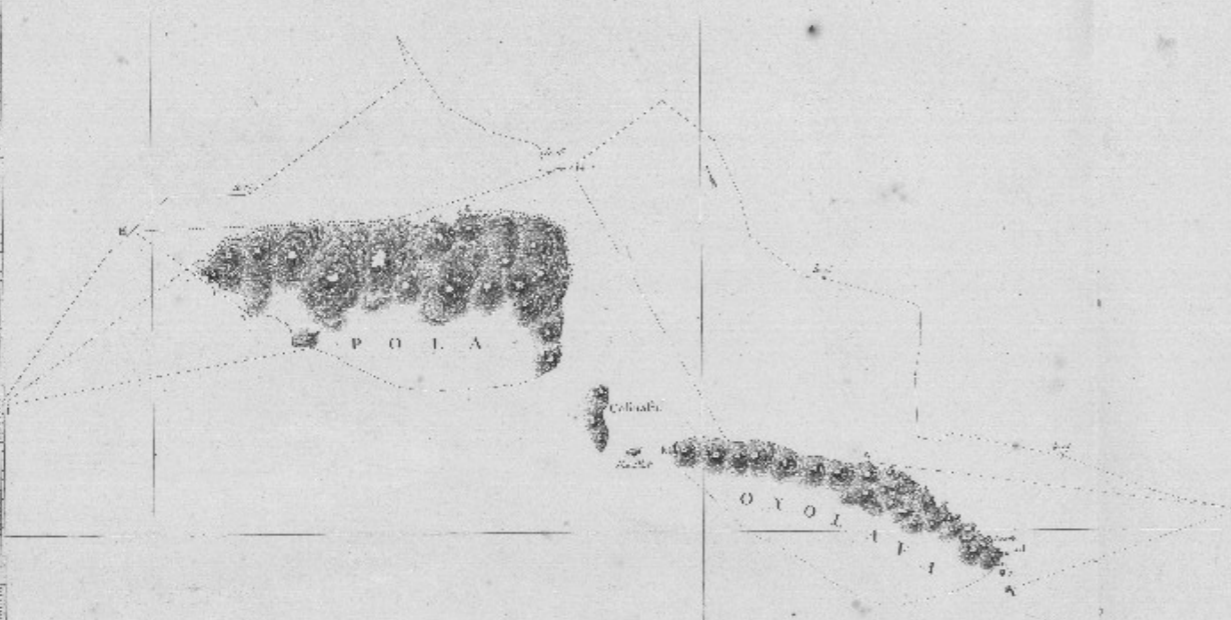
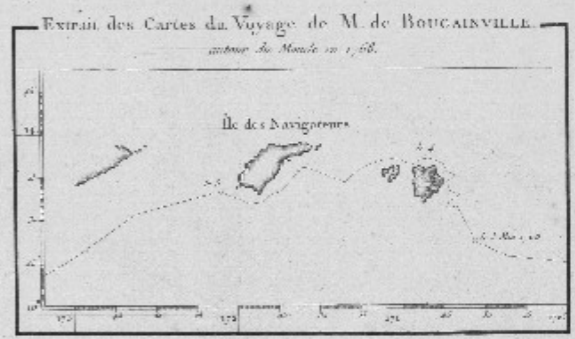
à Paris.

BIBLIOTHÈQUE
PALAIS-ROYAL

Latitudes et Longitudes
des Principales Îles.

Noms des Îles	Latitude	Longitude
Opou	17° 45' N	172° 30' E
Leone	17° 30' N	172° 30' E
Pantou	17° 30' N	172° 30' E
Maoua	17° 30' N	172° 30' E
Oyolava	17° 30' N	172° 30' E
Calvaie	17° 30' N	172° 30' E
Tai-Mat	17° 30' N	172° 30' E
Pola	17° 30' N	172° 30' E

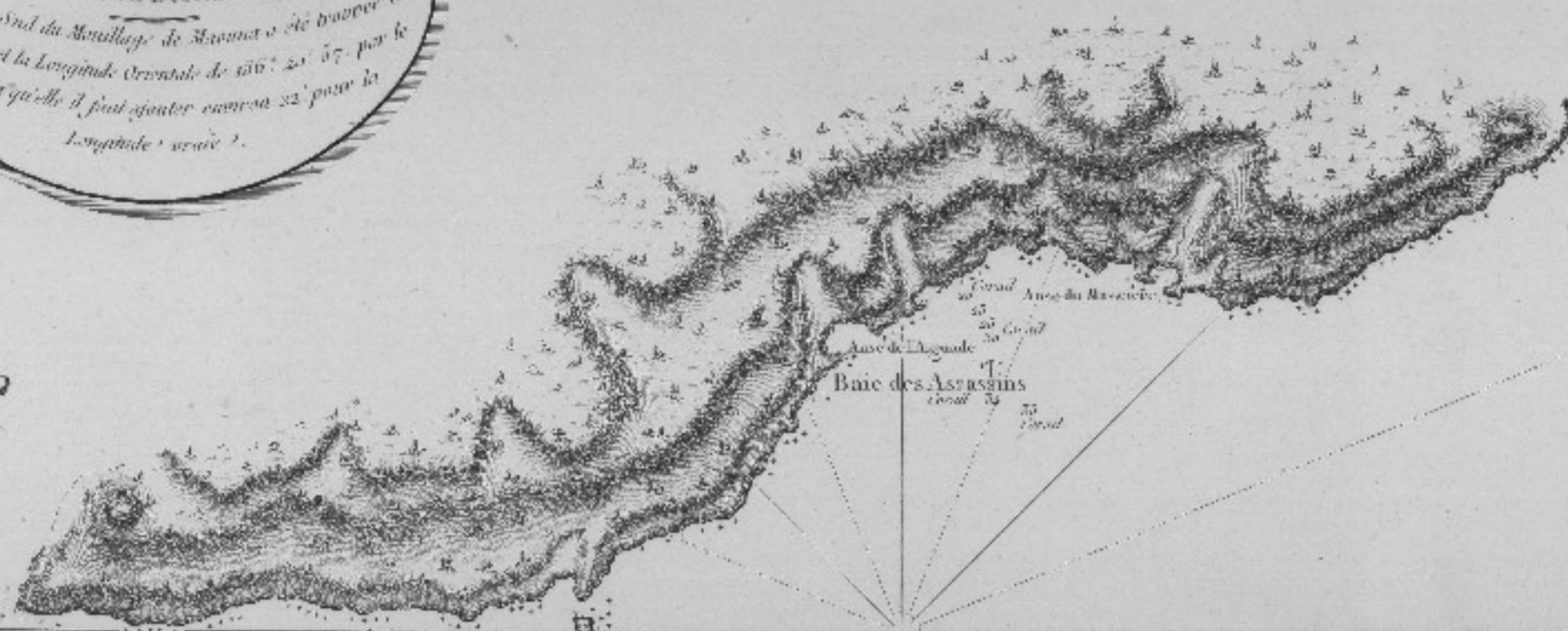
CARTE
DE L'ARCHIPEL
DES NAVIGATEURS
Découvert par M. de BOUGAINVILLE
en Mai 1768,
et reconnu par les Frégates Françaises,
La Boule et l'Albatros
en Décembre 1787.



NOTA.
Les lettres A, B, C, D, E, F, G, H, I, J, K, indiquent les différents endroits où ont été prises les vues.
Les lignes ponctuées qui partent de ces points indiquent les points de vue.
Les points marqués sur les côtes indiquent les points de vue.
Les lettres indiquent la direction des vents qui ont soufflé sur les côtes.

PLAN
D'UNE PARTIE
DE L'ILE DE MAOUNA,

Vue par les Frégates Françaises la Bonessole
et l'Astrolabe en Décembre 1787.
La Latitude Sud du Mouillage de Maoua a été trouvée de
24° 21' 43" et la Longitude Orientale de 156° 21' 57" par le
N. B. à laquelle il faut ajouter environ 22' pour la
Longitude vraie.




Milles Marins de 60. au degré.

PLAN
DE L'ANSE DU
MASSACRE

Située à la partie Nord-Ouest de Maoua,
l'une des Iles des Navigateurs
Profil des Chaloupes et Canots des Frégates Françaises
au moment du Massacre du 11. Décembre 1787.
A. Chaloupe de la Bonessole. C. 2^e Canot de la Bonessole.
B. Canot de l'Astrolabe. D. Canot de l'Astrolabe.



Echelle de 500. Toises.



MASSACRE DE MM. DE L'ANGLE, LAMANON ET DE DIX AUTRES INDIVIDUS DES DEUX ÉQUIPAGES.